

Nomenclature de la signalisation routière

Version de 2012

N 10
ANGOULÊME

A 10
PA

sur A 67

22
48
PPC 24-7 68

38 12

Hors autoroute

	SP 95	GAZOLE
EXON 15 km	1.55	1.49
AGIP 18 km	1.45	1.39
PPC 24-7 22 km	1.40	1.34

2000 m

Itinéraire bis
2000 m

Bis PARIS
ANGERS

© Juju12

Sommaire :

A – Signaux introduits en 2011

B – Signaux introduits en 2008

C – Signaux introduits en 2002

D – Signaux introduits avant 2002

E – Bêtisier

Préface de l'auteur

Nous voilà en 2012. Le 22 décembre 2011, un certain nombre de signaux ont été codifiés et quelques panneaux supplémentaires ont été ajoutés.

Dans l'arrêté, le(s) graphistes pour le site de la sécurité ont réalisé des panneaux très mal réalisés (bêtisier), ce qui explique les infographies de ma part, certaines étant de bien meilleure qualité que celles du site de la sécurité routière, étant maniaque de la conformité des signaux et de la qualité d'image de cet ouvrage.

De plus, le site de la sécurité routière avec une assez grande galerie de panneaux de signalisation n'est plus actualisé depuis 2008, ce qui peut être embêtant pour chercher des panneaux de signalisation.

Cet ouvrage fait suite au document PDF de 2002, très pratique pour chercher un panneau de signalisation et sa signification.

Jujuinconnu, 22 janvier 2012

Les codes attribués aux panneaux de signalisation sont ordonnés de A à X.

A : Danger

B : Interdiction/Obligation

C, CE : Indication

D : Direction

E : Bornes, indicateurs de route

I, ID : idéogrammes

J : Signaux de jalonnement (virages)

K,AK : Signaux provisoires (chantiers)

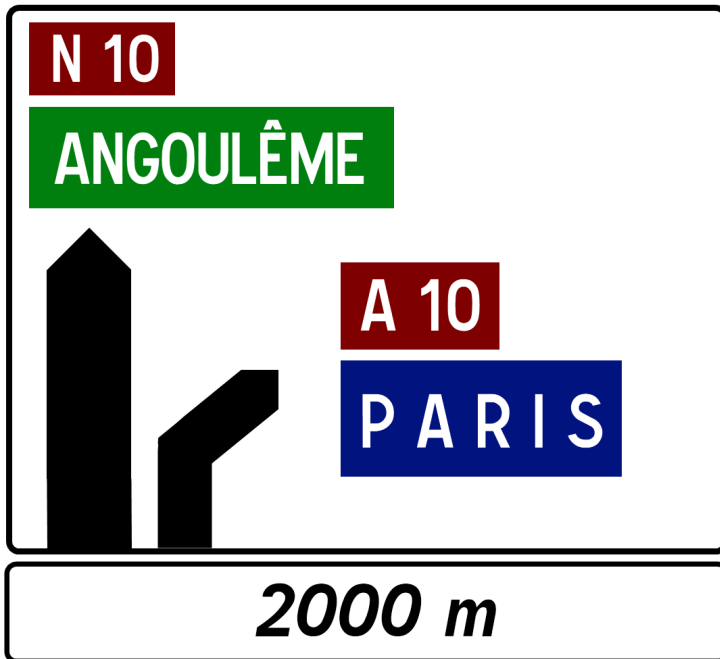
M : Pannonceaux

S : Symboles

X : Signalisation dynamique.

A – Nomenclature de 2012

Signaux d'annonce, classés par information donnée.

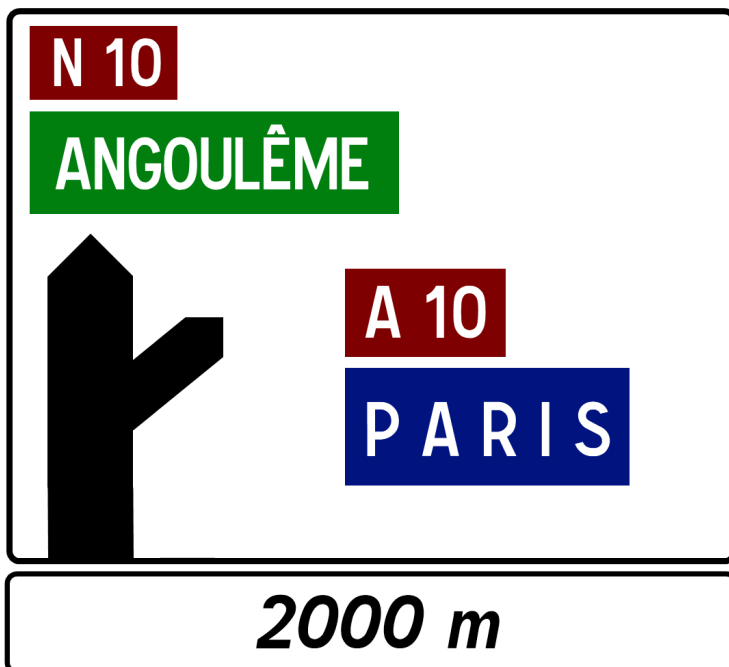


Panneau de type D52b (ci-contre, Da52b)

Implanté sur :
Routes à chaussées séparées (hors autoroute)

Signification :
Annonce d'une bifurcation entre deux axes majeurs. Les cartouches (encarts avec le numéro de route) peuvent être :

Panneau D52b (ci-dessous)



- rouges (E42) : routes nationales, autoroutes
- jaunes (E44) : routes départementales
- vert (E41) : routes européennes

Les registres (directions) peuvent être bleus (autoroutes), verts (grandes villes sur itinéraires verts¹) ou blancs.








Panneau de type XD41
(ci-dessous)

Implanté sur : les routes
principales.

Annonce un itinéraire
« Bis » à une distance
donnée.

**Itinéraire bis
2000 m**

Bis PARIS
ANGERS





	12	
 Hors autoroute		
	SP 95	GAZOLE
 15 km	1.55	1.49
 18 km	1.45	1.39
 22 km	1.40	1.34
 25 km	1.65	1.57
 28 km	1.44	1.38

Panneau de type XCE15
(XCE15g ci-contre)

Implanté sur : des
autoroutes à priori

Signale des stations-essence
et leur prix (XCE15h instauré
en 2011, XCE15g instauré
vers 2000), le XCE15h
annonce les stations-service
proches de la sortie suivante
et le XCE15g les stations-
service de l'autoroute en
question.

À droite, le
panneau XCE15g.

	sur A 67	
	SP 95	GAZOLE
 22 km	1,55	1,49
 48 km	1,60	1,54
 68 km	1,40	1,35